

METSAINVENTEERIMISE ANDMED

Maakond: Rapla
Vald: Kehtna
Küla: Ahekõnnu
ID(d): 27

Maaüksus: **Käru metskond 28**
Kinnistu number: 7340350
Katastritunnus: 29301:001:0404
Üldpindala: 1,87 ha

Metsamaa pindala: **1,34 ha, sellest:**
lagedad alad
selguseta alad
puistud

1,34 ha, sellest:
männikud 1,09 ha 326 tm
kuusikud 0,25 ha 69 tm

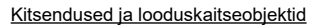
Kasvava metsa tagavara: 396 tm 295 tm/ha
Tagavara juurdekasv: 5 tm aastas

Välitööd tegi: Ülo Viilup, 19.09.2024
Kava on koostatud: 27.09.2024 (ID: 20770-21117)



























Metsabüroo OÜ (reg. kood 10908249), Järvevana tee 9, Tallinn
e-post: info@mitsabyroo.ee, telefon 61 090 61



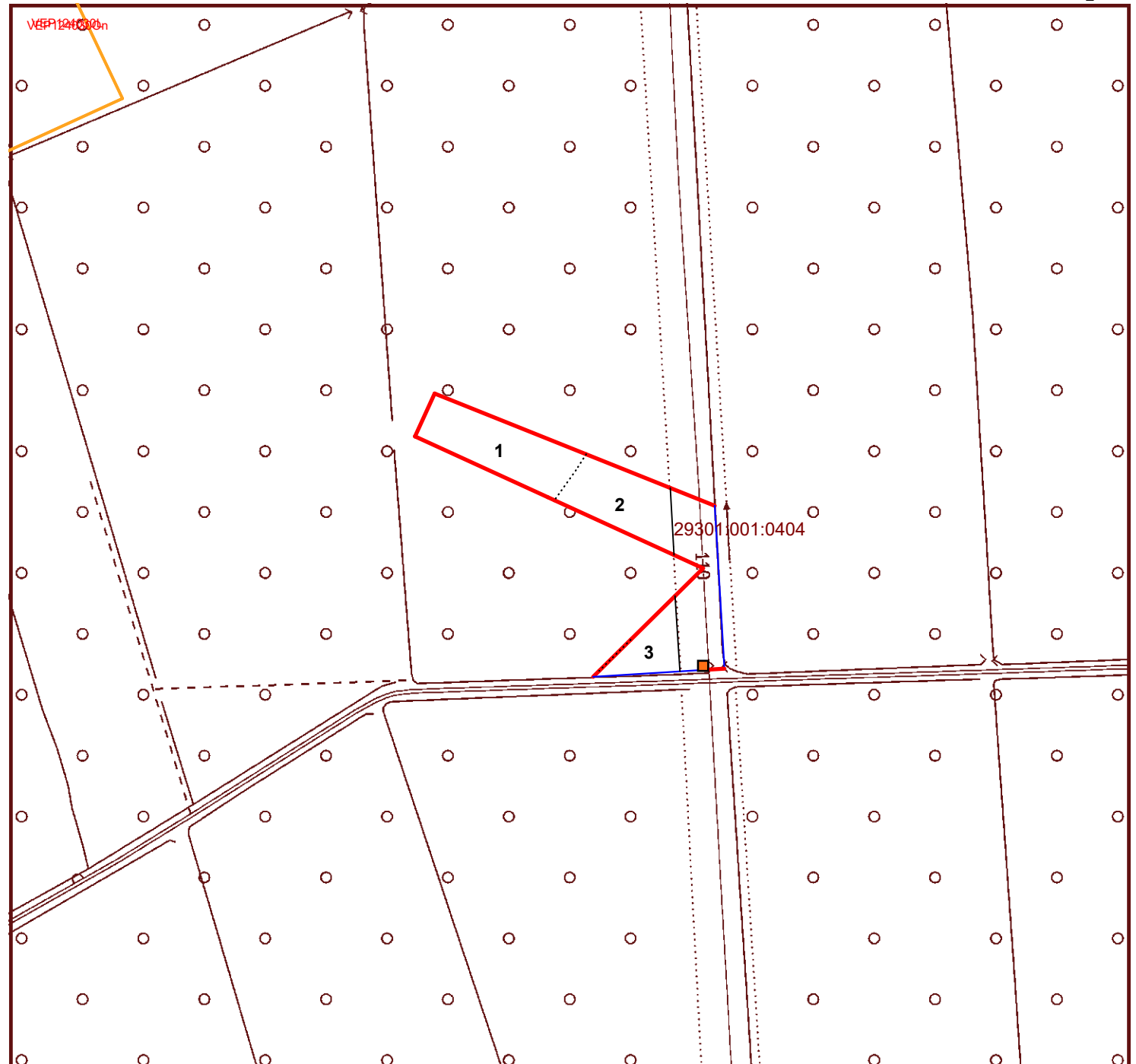
Co-financed by the Connecting Europe
Facility of the European Union



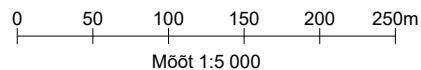
Leppemärgid

	maakonna piir		visiir, jalgrada
	valla piir		kõlviku piir
	katastriüksuse piir		eraldise piir
	kruusatee		elektriliin
	metsatee		eraldist läbiv joon
	pinnastee		eraldise katkestus
	trass, siht		tiik
	vana kraav		truup
	kraav, oja, kaldajoon		märkimisväärne puu
	kraav, jõgi 6...10m		katastritunnus
	kraav trassiga		eralduse nr
	söödaplats		jahikantsel
	soolak		kopratamm

Looduskaitse info: EELIS, jaanuar 2024

Metsabüroo OÜ

PUISTUPLAAN
Rapla maakond
Kehтна vald
Käru metskond 28 kinnistu



Puistuplaani leppemärgid

Puuliik	Lagedad alad	Seiguseta alad	Nooredikud	Latimetsad	Keskealised metsad	Valmivad ja küpsed
Mänd						
Kuusk						
Kask						
Haab						
Sanglepp						
Hall lepp						
Tamm						
Saar						
Teised						

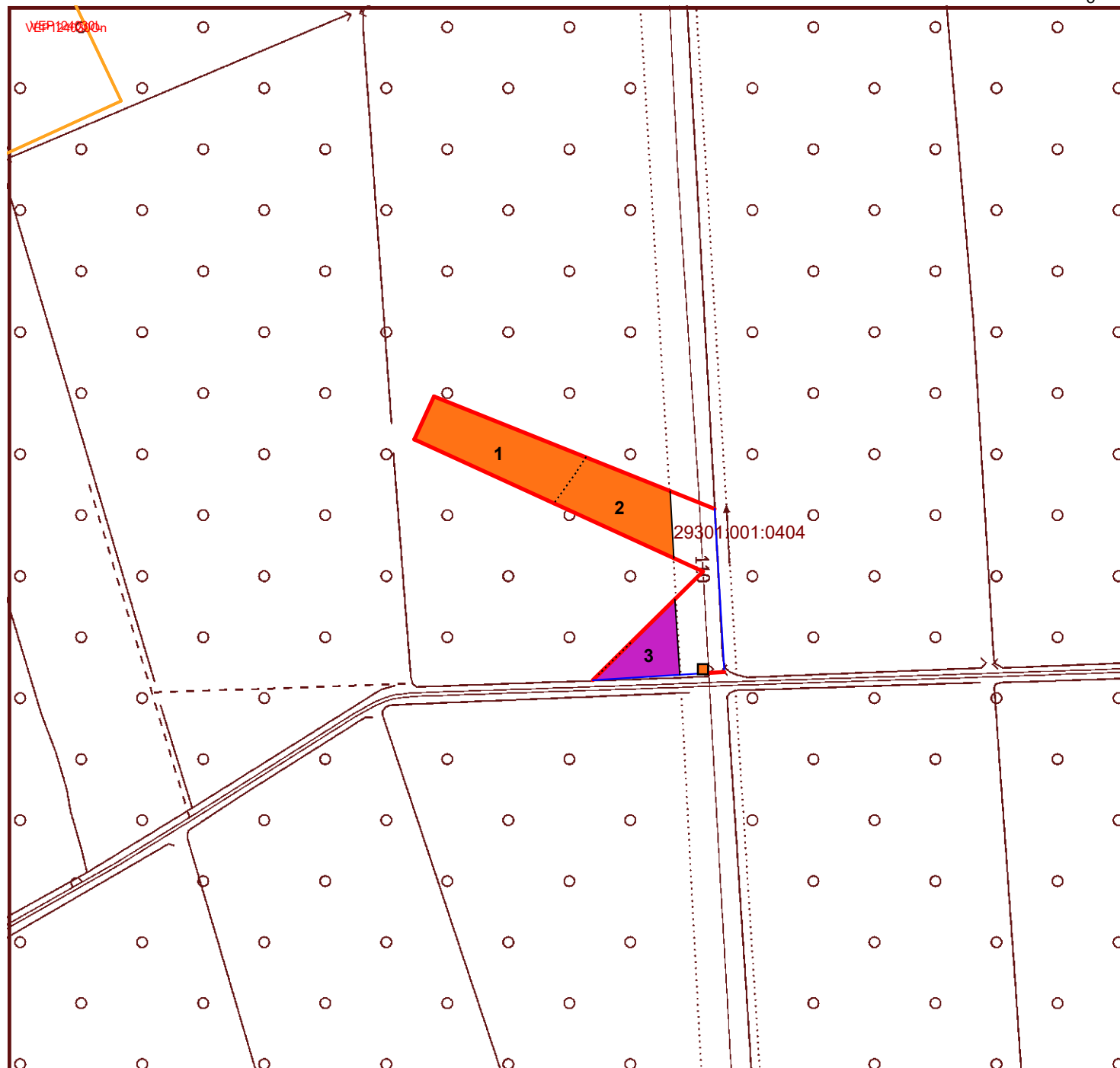
Leppemärgid

maakonna piir	visiir, jalgrada
valla piir	kõlviku piir
katastriüksuse piir	eraldise piir
kruusatee	elektriliin
metsatee	eraldist läbiv joon
pinnaste	eraldise katkestus
trass, siht	tiik
vana kraav	truup
kraav, oja, kaldajoon	märkimisväärne puu
kraav, jõgi 6...10m	katastritunnus
kraav trassiga	eralduse nmb
söödaplats	jahikantsel
soolak	kopratamm

Aluskaart: Riigi Maa-amet

Looduskaitse info: EELIS, jaanuar 2024

Metsabüroo OÜ



TAKSEERKIRJELDUS

Kehtna vald, Käru metskond 28 maaüksus, 29301:001:0404

Er. nr.	Pind-ala ha	Rin-ne	Kooseisu						Bo-ni-teet	Kasvu-koha-tüüp	H100 m	Täius %	G m ²	Puude arv tk/ha	Tagavara		Juurdekasv		Raie %	Likv. puit tm	Tarbe puidu %	Kavandatud metsamajanduslikud tööd Takseeritud
			%	Puu-liik	Pärit-olu	Vanus a	H m	D cm							tm/ha	tm/er	tm/ha/a	tm/er/a				
1	0,61	Küps mets							3	K-Mo	21				275	168	3,2	2,0		137	94	19.09.2024
		Kaalutud I rinde vanus 108 aastat, raievanus 96 aastat																				
	1	55	Ma	s		110	22	30				78	25				83					
		30	Ku	s		110	20	26									46					
		15	Ks	s		80	18	20									23					
	2	100	Ku	s		65	11	12				17	4				16					
	Surnud puud															5	3					
	Kõdupuit															5	3					
	Kahjustus: põder, aste keskmine, 15% I rinde 110 a. Ku; tüvemädanik, aste keskmine, 30% I rinde 80 a. Ks;																					
	põder, aste tugev, 30% II rinde 65 a. Ku																					
2	0,48	Küps mets							2	Mo	24				330	159	3,6	1,7		130	96	19.09.2024
		Kaalutud I rinde vanus 108 aastat, raievanus 88 aastat																				
	1	65	Ma	s		110	25	32				79	28				99					
		25	Ku	s		100	23	28									38					
		7	Ks	s		80	22	24									11					
		3	Hb	s		80	26	40									5					
	2	100	Ku	s		70	12	13				8	2				7					
	Surnud puud															5	2					
	Kõdupuit															5	2					
	Kahjustus: põder, aste keskmine, 10% I rinde 100 a. Ku; põder, aste tugev, 30% II rinde 70 a. Ku																					
3	0,25	Valmiv mets							3	K-Jo	23				278	69	5,8	1,5		58	87	19.09.2024
		Kaalutud I rinde vanus 80 aastat, raievanus 89 aastat																				
	1	65	Ku	s		80	20	24				82	26				42					
		15	Ma	s		85	22	28									10					
		12	Ks	s		75	18	18									8					
		8	Hb	s		75	24	32									5					
	2	100	Ku	s		65	11	12				13	3				5					
	Surnud puud															5	1					
	Kõdupuit															10	3					
	Kahjustus: põder, aste keskmine, 20% I rinde 80 a. Ku; haavataelik, aste keskmine, 50% I rinde 75 a. Hb;																					
	põder, aste tugev, 40% II rinde 65 a. Ku																					

Eraldisel esimesena märgitud puuliik on peapuuliik